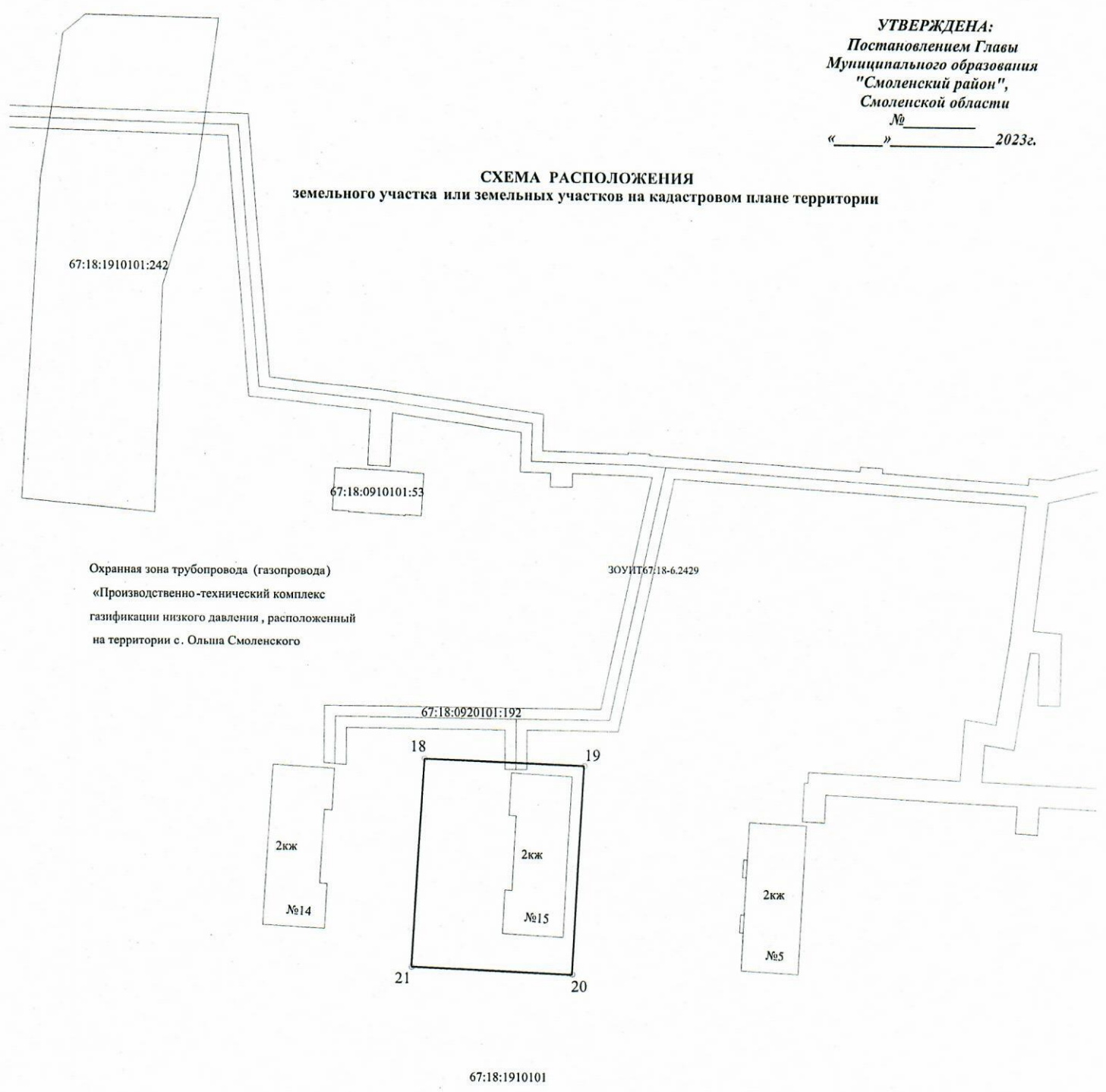


УТВЕРЖДЕНА:
 Постановлением Главы
 Муниципального образования
 "Смоленский район",
 Смоленской области
 № _____
 « _____ » _____ 2023г.

СХЕМА РАСПОЛОЖЕНИЯ
 земельного участка или земельных участков на кадастровом плане территории



Охранная зона трубопровода (газопровода)
 «Производственно-технический комплекс
 газификации низкого давления, расположенный
 на территории с. Олыша Смоленского

Условный номер земельного участка _____
 Геодезические данные

| №№ точек | Дирекционные углы | Меры линий | Координаты мск-67 | |
|----------|-------------------|------------|-------------------|------------|
| | | | X | Y |
| 18 | 92° 14' 43" | 29.09 | 468592.33 | 1209228.33 |
| 19 | 183° 07' 24" | 38.16 | 468591.19 | 1209257.40 |
| 20 | 272° 29' 13" | 29.26 | 468553.09 | 1209255.32 |
| 21 | 03° 22' 58" | 38.04 | 468554.36 | 1209226.09 |
| 18 | | | | |

Условные обозначения

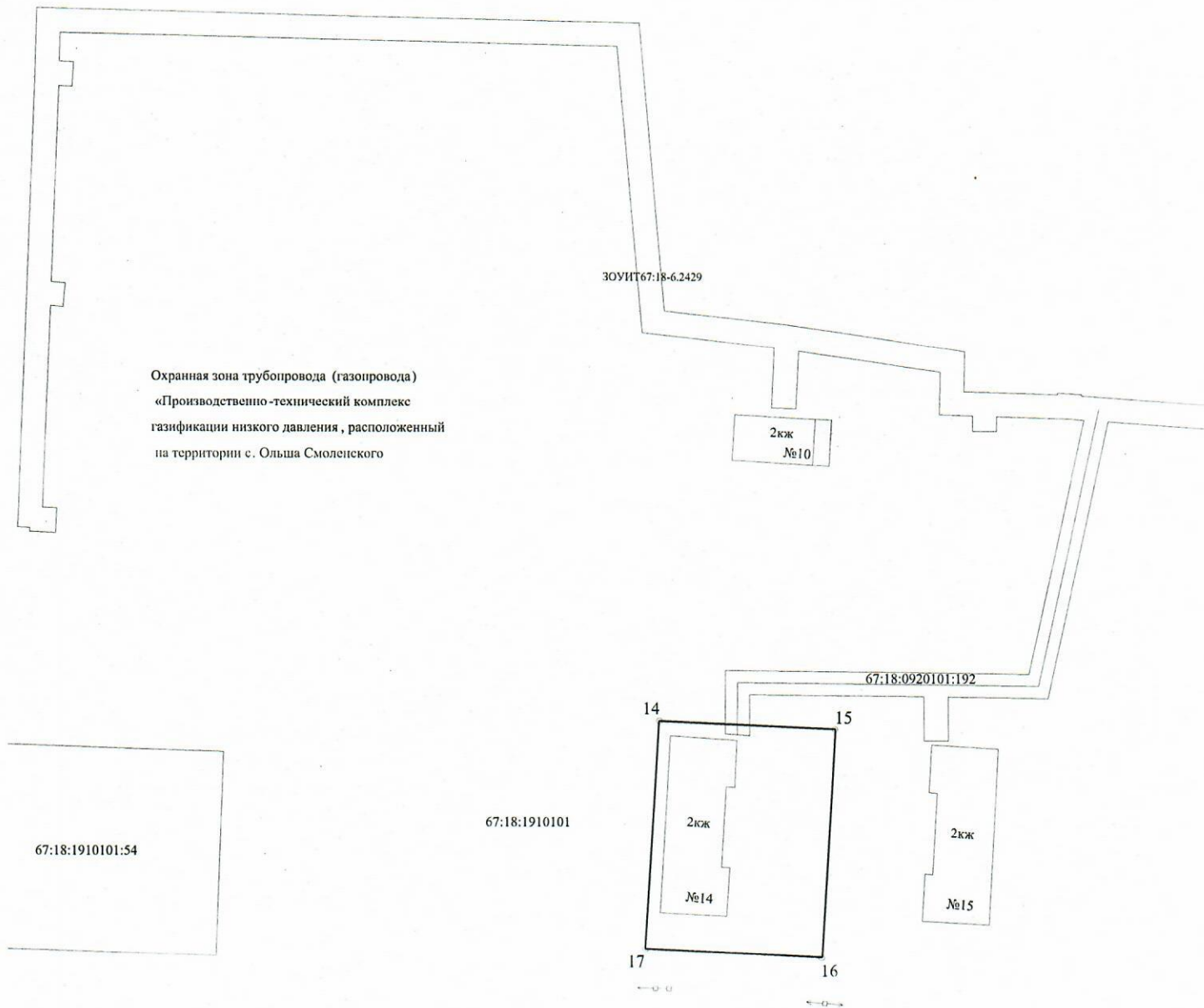
□ - образуемый земельный участок

Масштаб 1: 1000

Площадь участка : - 1111 кв.м.

УТВЕРЖДЕНА:
 Постановлением Главы
 Муниципального образования
 "Смоленский район",
 Смоленской области
 № _____
 « _____ » _____ 2023г.

СХЕМА РАСПОЛОЖЕНИЯ
 земельного участка или земельных участков на кадастровом плане территории



Условный номер земельного участка _____

Геодезические данные

| №№ точек | Дирекционные углы | Меры линий | Координаты мск-67 | |
|----------|-------------------|------------|-------------------|------------|
| | | | X | Y |
| 14 | 92° 28' 05" | 29.23 | 468593.59 | 1209199.13 |
| 15 | 183° 22' 58" | 38.04 | 468592.33 | 1209228.33 |
| 16 | 272° 28' 58" | 29.33 | 468554.36 | 1209226.09 |
| 17 | 03° 32' 48" | 38.04 | 468555.63 | 1209196.78 |
| 14 | | | | |

Условные обозначения

□ - образуемый земельный участок

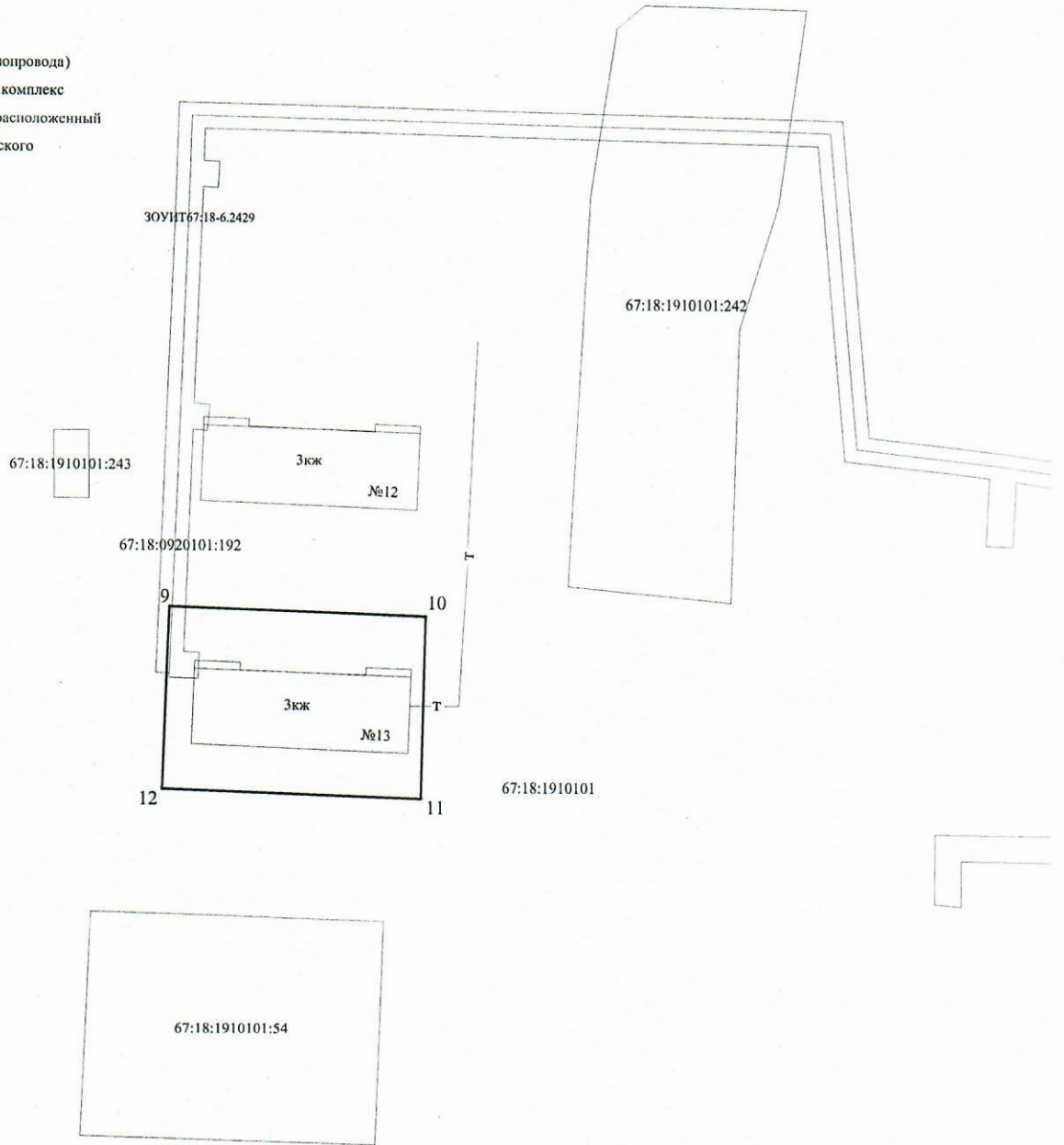
Масштаб 1: 1000

Площадь участка : - 1114 кв.м.

УТВЕРЖДЕНА:
 Постановлением Главы
 Муниципального образования
 "Смоленский район",
 Смоленской области
 № _____
 « _____ » _____ 2023.

СХЕМА РАСПОЛОЖЕНИЯ
 земельного участка или земельных участков на кадастровом плане территории

Охранная зона трубопровода (газопровода)
 «Производственно-технический комплекс
 газификации низкого давления, расположенный
 на территории с. Оляша Смоленского



Условный номер земельного участка _____

Геодетические данные

| №№ точек | Дирекционные углы | Меры линий | Координаты мск-67 | |
|----------|-------------------|------------|-------------------|------------|
| | | | X | Y |
| 9 | 92° 02' 27" | 38.55 | 468637.20 | 1209096.28 |
| 10 | 181° 25' 46" | 27.62 | 468635.83 | 1209134.80 |
| 11 | 271° 59' 16" | 38.90 | 468608.22 | 1209134.11 |
| 12 | 02° 09' 30" | 27.65 | 468609.57 | 1209095.24 |
| 9 | | | | |

Условные обозначения

□ - образуемый земельный участок

Площадь участка :- 1070 кв.м.

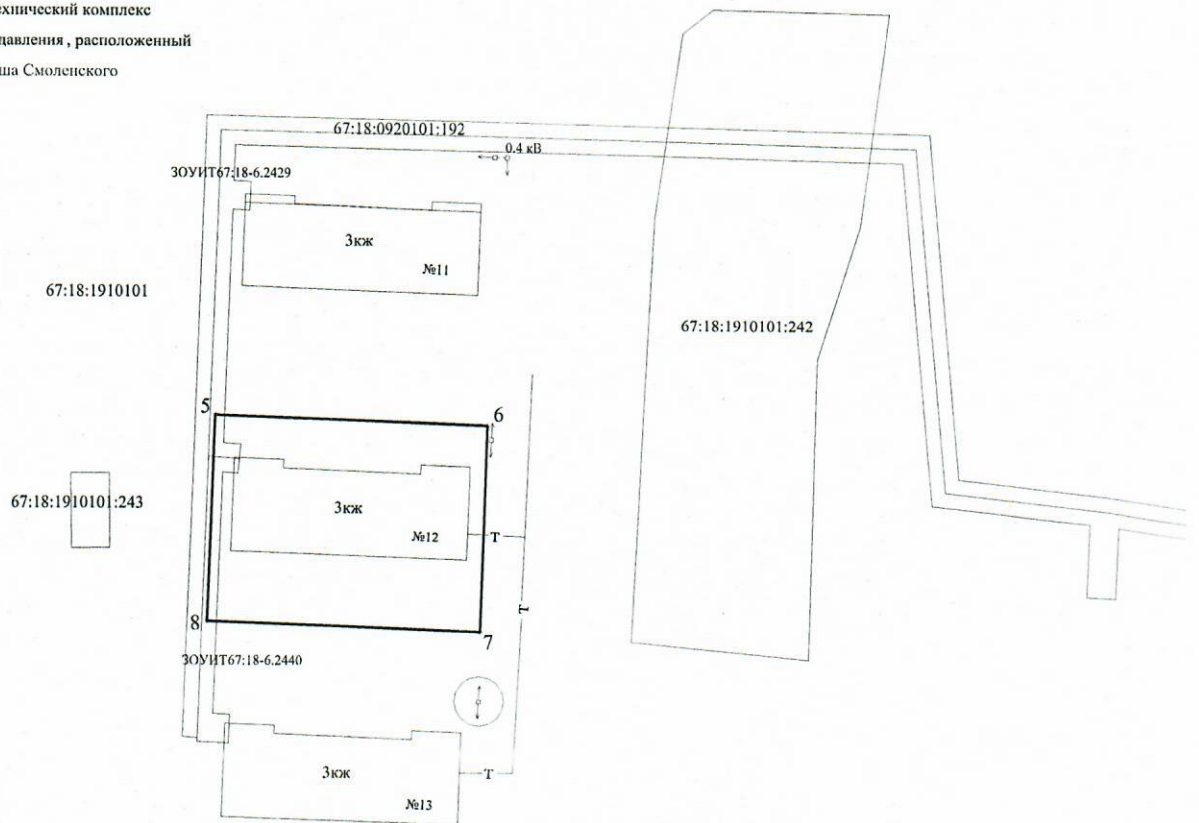
Масштаб 1: 1000

УТВЕРЖДЕНА:
Постановлением Главы
Муниципального образования
"Смоленский район",
Смоленской области
 № _____
 « _____ » _____ 2023г.

СХЕМА РАСПОЛОЖЕНИЯ
земельного участка или земельных участков на кадастровом плане территории

Охранная зона "МОС связи Распределительная
 кабельная сеть волоконно-оптич",
 расположенная по адресу: Смоленская обл,
 Смоленский р-н, Олыша с, Заозерная ул 12 ФАП

Охранная зона трубопровода (газопровода)
 «Производственно-технический комплекс
 газификации низкого давления, расположенный
 на территории с. Олыша Смоленского



Условный номер земельного участка _____

Геодезические данные

| №№ точек | Дирекционные углы | Меры линий | Координаты мск-67 | |
|----------|-------------------|------------|-------------------|------------|
| | | | X | Y |
| 5 | 92° 01' 57" | 37.59 | 468671.66 | 1209098.69 |
| 6 | 181° 56' 49" | 28.54 | 468670.32 | 1209136.25 |
| 7 | 272° 13' 58" | 37.72 | 468641.80 | 1209135.28 |
| 8 | 02° 13' 26" | 28.41 | 468643.27 | 1209097.58 |
| 5 | | | | |

Условные обозначения

- образуемый земельный участок

Площадь участка : - 1072 кв.м.

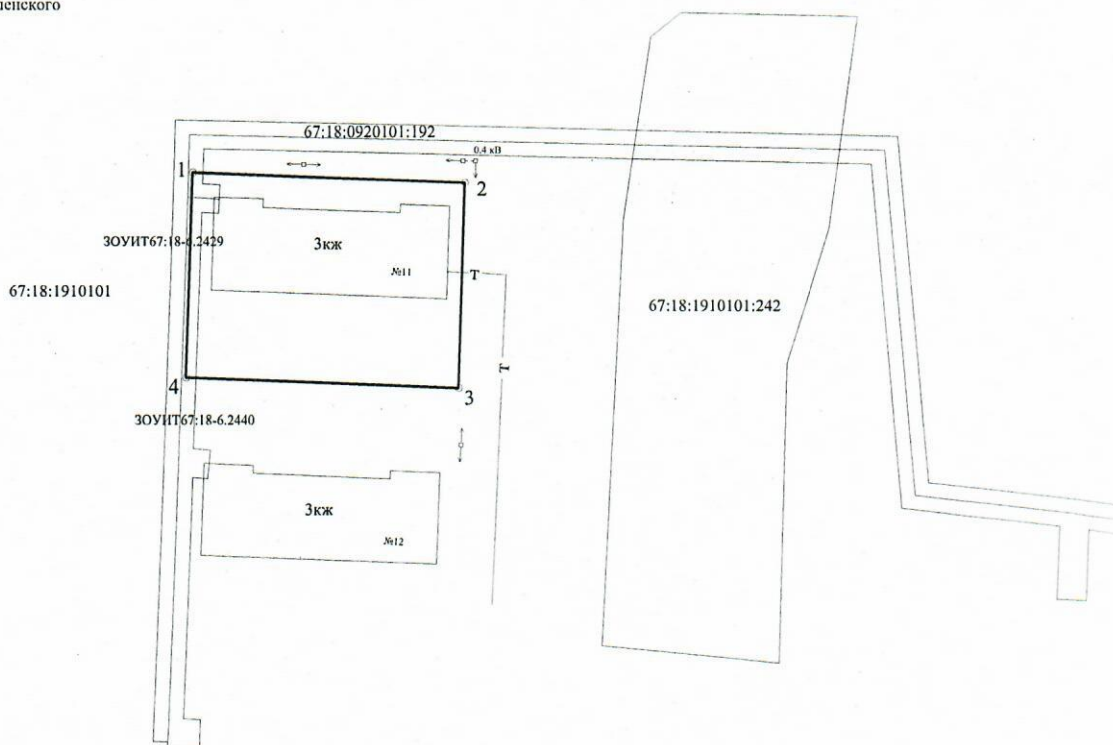
Масштаб 1: 1000

УТВЕРЖДЕНА:
Постановлением Главы
Муниципального образования
"Смоленский район",
Смоленской области
 № _____
 « _____ » _____ 2023г.

СХЕМА РАСПОЛОЖЕНИЯ
земельного участка или земельных участков на кадастровом плане территории

Охранная зона "МОС связи Распределительная
 кабельная сеть волоконно-оптич",
 расположенная по адресу: Смоленская обл.,
 Смоленский р-н, Олыша с, Заозерная ул 12 ФАП

Охранная зона трубопровода (газопровода)
 «Производственно-технический комплекс
 газификации низкого давления, расположенный
 на территории с. Олыша Смоленского



Условный номер земельного участка _____

Геодетические данные

| №№ точек | Дирекционные углы | Меры линий | Координаты мск-67 | |
|-------------|----------------------|---------------|-------------------|------------|
| | | | X | Y |
| 1 | 92° 07' 56" | 37.62 | 468706.13 | 1209099.82 |
| 2 | 181° 55' 34" | 28.44 | 468704.73 | 1209137.41 |
| 3 | 272° 04' 01" | 37.65 | 468676.30 | 1209136.45 |
| 4 | 01° 59' 23" | 28.49 | 468677.66 | 1209098.83 |
| 1 | | | | |

Условные обозначения

- образумый земельный участок

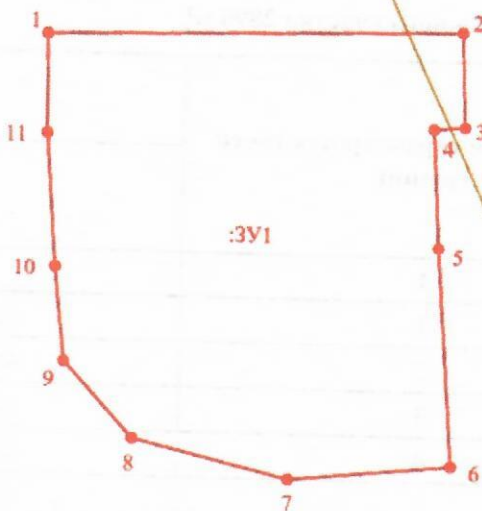
Площадь участка : - 1071 кв.м.

Масштаб 1: 1000





Схема расположения земельного участка или земельных участков на КПТ

67:18:1910101:127

67:18:1910101



Условные обозначения:

-  водоохранная зона
-  земельные участки(ОКС), сведения о которых содержатся в ЕГРН
-  граница образуемого земельного участка
-  граница кадастрового квартала

67:18:1910101:24

М 1:1000

67:18:0920101:159

67:18:1910101:246

67:18:1910101:3